




-  SU - SUELO URBANO
-  LOCALIZACION MODIFICACIONES SUSTANCIALES
-  NUEVO TRAZADO DE LA VARIANTE

- ① NUEVO TRAZADO DE LA "VARIANTE" SUR DE LA CARRETERA A-221
- ② SISTEMA GENERAL ADSCRITO A SUZ-D "PARQUE DE LA PALAFANGA" Y ANTIGUA "UE-2"
- ③ ANTIGUO SECTOR "C" DE SUZ-D
- ④ ANTIGUO SECTOR "RECINTO FERIAL" DE SUZ-D
- ⑤ ANTIGUO SECTOR "LOS ARCOS 2" DE SUZ-D
- ⑥ AMBITO "TRAVIA NOVA" DE SUZ-ND
- ⑦ ANTIGUO AMBITO "S1" DE SUZ-ND

50074TRPGOUCASPE
**PLAN GENERAL DE ORDENACION URBANA
 DE CASPE**

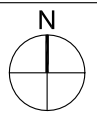
AYUNTAMIENTO DE CASPE
 PLAZA DE ESPAÑA, 1 - 50700 CASPE (ZARAGOZA)

**CASPE: LOCALIZACION MODIFICACIONES SUSTANCIALES
 PLANO GUIA**

EQUIPO REDACTOR:
J.A. LORENTE y Asociados,
 arquitectura y urbanismo, S.L.P.
j.a.lorente@gmail.com

JOSE ANTONIO LORENTE
 arquitecto
 VICTORINO ZORRAQUINO
 ICC y P
 JAVIER ALBISU IRIBE
 geógrafo

Escala: 1/25.000
 0 250 500 750 1000 1250m



marzo 2015