PLAN GENERAL DE ORDENACIÓN URBANA CASPE	CATÁLOGO PATRIMONIO ARQUITECTÓNICO

GRADO DE PROTECCIÓN	AMBIENTAL

Denominación:	Tricheras de la guerra civil
Situación:	Plana del Pilón, entre Caspe y Chiprana
Ref. catastral:	
Clase de suelo:	Rural
Calificación del suelo:	SNUG
Propiedad:	
Época, autor:	1936-1939
Usos:	

Descripción:	Trincheras de la guerra civil
Estado de conservación:	Bien.
Criterio de intervención:	Conservación

Planos:

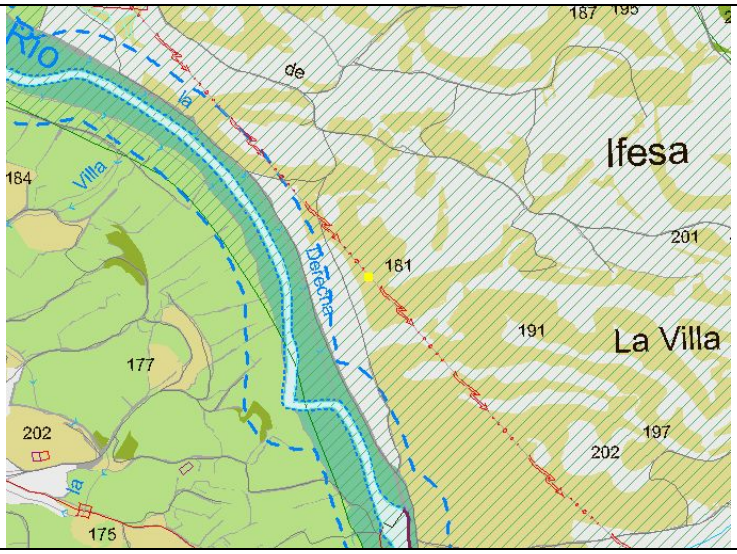

Fotografías:

PLAN GENERAL DE ORDENACIÓN URBANA CASPE	CATÁLOGO PATRIMONIO ARQUITECTÓNICO

GRADO DE PROTECCIÓN	AMBIENTAL

Denominación:	**Torre Gurugú**
Situación:	
Ref. catastral:	
Clase de suelo:	Rural
Calificación del suelo:	SNUG
Propiedad:	Privada
Época, autor:	
Usos:	Agrícola

Descripción:	Edificio agrícola aislado, construdo en mampostería de piedra.
Estado de conservación:	Bien.
Criterio de intervención:	Conservación / Rehabilitación

Planos:

Fotografías:

PLAN GENERAL DE ORDENACIÓN URBANA CASPE	CATÁLOGO PATRIMONIO ARQUITECTÓNICO

GRADO DE PROTECCIÓN	AMBIENTAL

Denominación:	**Casa rural**
Situación:	Junto a Tecnocem
Ref. catastral:	
Clase de suelo:	Rural
Calificación del suelo:	SNUG
Propiedad:	Privada
Época, autor:	
Usos:	Residencial

Descripción:	Edificio residencial aislado, cuyo elemento más característico es arco de la puerta de ingreso, y el cordón o cornisa semicircular que circunda el edificio.
Estado de conservación:	Regular
Criterio de intervención:	Conservación / Rehabilitación

Planos:

Fotografías:

PLAN GENERAL DE ORDENACIÓN URBANA CASPE	CATÁLOGO PATRIMONIO ARQUITECTÓNICO

GRADO DE PROTECCIÓN	AMBIENTAL

Denominación:	**Edificio rural "El Suelto"**
Situación:	
Ref. catastral:	
Clase de suelo:	Rural
Calificación del suelo:	SNUG
Propiedad:	Privada
Época, autor:	
Usos:	Agrícola

Descripción:	Edificio agrícola aislado, cuyo elemento más característico es la utilización de sillería de piedra en las esquinas, jambas y dinteles de huecos, y el dintel labrado en arco de una puerta.
Estado de conservación:	Regular
Criterio de intervención:	Conservación / Restauración / Rehabilitación

Planos:

Fotografías:



PLAN GENERAL DE ORDENACIÓN URBANA CASPE	CATÁLOGO PATRIMONIO ARQUITECTÓNICO

GRADO DE PROTECCIÓN	AMBIENTAL

Denominación:	**Estación (apeadero) de Valdepilas**
Situación:	Paraje “Valdepilas”
Ref. catastral:	
Clase de suelo:	Rural
Calificación del suelo:	SNUE / protección de infraestructuras
Propiedad:	Privada / adif
Época, autor:	
Usos:	Ferroviario

Descripción:	Apeadero ferroviario, cuyo elemento más característico es la fachada, de sillería de piedra, con huecos recercados.
Estado de conservación:	Regular. Refleja cierto abandono.
Criterio de intervención:	Conservación / Restauración / Rehabilitación

Planos:

Fotografías:

PLAN GENERAL DE ORDENACIÓN URBANA CASPE	CATÁLOGO PATRIMONIO ARQUITECTÓNICO

GRADO DE PROTECCIÓN	AMBIENTAL

Denominación:	**Iglesieta de San Martín, y Mina**
Situación:	
Ref. catastral:	
Clase de suelo:	Rural
Calificación del suelo:	SNUG
Propiedad:	Privada
Época, autor:	
Usos:	Ninguno

Descripción:	Antigua capilla aislada, en el que destaca su interior abovedado. En las proximidades una antigua mina, en la que destaca su boca de ingreso de sillería de piedra.
Estado de conservación:	Mal.
Criterio de intervención:	Conservación / Restauración / Rehabilitación

Planos:

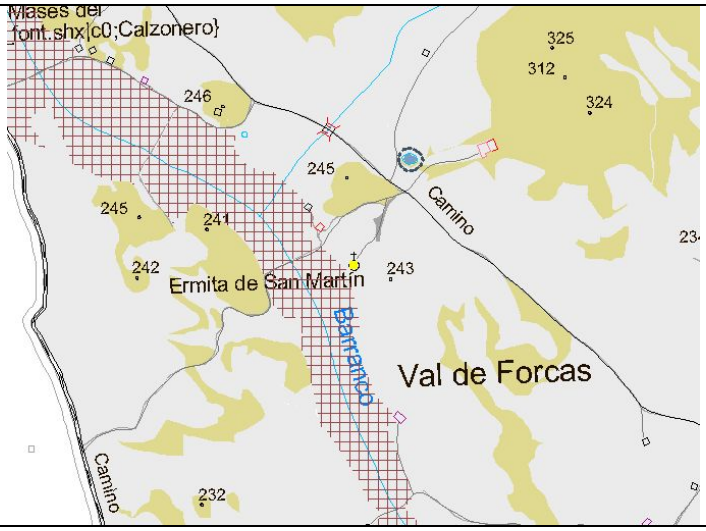

Fotografías:



PLAN GENERAL DE ORDENACIÓN URBANA CASPE	CATÁLOGO PATRIMONIO ARQUITECTÓNICO

GRADO DE PROTECCIÓN	AMBIENTAL

Denominación:	**Central hidroeléctrica "Torre de la Luz"**
Situación:	La Nao
Ref. catastral:	
Clase de suelo:	Rural
Calificación del suelo:	SNUG
Propiedad:	Privada
Época, autor:	1918
Usos:	Ninguno

Descripción:	Edificio de una antigua central hidroeléctrica, de dos plantas, con fachadas de mampostería de piedra.
Estado de conservación:	Ruina
Criterio de intervención:	Conservación / Restauración / Rehabilitación

Planos:

Fotografías:

PLAN GENERAL DE ORDENACIÓN URBANA CASPE	CATÁLOGO PATRIMONIO ARQUITECTÓNICO

GRADO DE PROTECCIÓN	AMBIENTAL

Denominación:	**Torre Alta y Nevera**
Situación:	
Ref. catastral:	
Clase de suelo:	Rural
Calificación del suelo:	SNUG
Propiedad:	Privada
Época, autor:	s. XIX
Usos:	Residencial

Descripción:	Edificio residencial-agrícola de 3 plantas (subdividido), con una composición simétrica de fachada, con arco rebajado central de ingreso, huecos balconeros en P1, y huecos apaisados en PBC; la parte inferior de la fachada es de sillería de piedra. Destaca la nevera anexa, excavada en el terreno.
Estado de conservación:	Regular
Criterio de intervención:	Conservación / Restauración / Rehabilitación

Planos:

Fotografías:

PLAN GENERAL DE ORDENACIÓN URBANA CASPE	CATÁLOGO PATRIMONIO ARQUITECTÓNICO

GRADO DE PROTECCIÓN	AMBIENTAL

Denominación:	**Molino La Villa (Sanjuanistas)**
Situación:	
Ref. catastral:	
Clase de suelo:	Rural
Calificación del suelo:	SNUG
Propiedad:	Privada
Época, autor:	
Usos:	Agrícola

Descripción:	Restos de un antiguo molino, de sillería y mampostería de piedra.
Estado de conservación:	Regular
Criterio de intervención:	Conservación / Restauración / Rehabilitación

Planos:

Fotografías:

PLAN GENERAL DE ORDENACIÓN URBANA CASPE	CATÁLOGO PATRIMONIO ARQUITECTÓNICO

GRADO DE PROTECCIÓN	AMBIENTAL

Denominación:	**Molino**
Situación:	Val de Zail
Ref. catastral:	
Clase de suelo:	Rural
Calificación del suelo:	SNUG
Propiedad:	Privada
Época, autor:	
Usos:	Agrícola y residencial

Descripción:	Conjunto de edificios correspondientes a un antiguo molino. Destaca el sistema de conducción de las aguas al molino.
Estado de conservación:	Regular
Criterio de intervención:	Conservación / Restauración / Rehabilitación

Planos:

Fotografías:

PLAN GENERAL DE ORDENACIÓN URBANA CASPE	CATÁLOGO PATRIMONIO ARQUITECTÓNICO

GRADO DE PROTECCIÓN	AMBIENTAL

Denominación:	**Molino de Rimer de Allá**
Situación:	
Ref. catastral:	
Clase de suelo:	Rural
Calificación del suelo:	SNUG
Propiedad:	Privada
Época, autor:	
Usos:	Residencial y agrícola

Descripción:	Edificio agrícola aislado, de tres plantas, que posiblemente albergó un molino. Fachada compuesta con huecos dispuestos regularmente. Destacan los restos de sillería de piedra labrada, posiblemente pertenecientes a algún edificio anterior.
Estado de conservación:	Bien.
Criterio de intervención:	Conservación / Restauración / Rehabilitación

Planos:

Fotografías:

PLAN GENERAL DE ORDENACIÓN URBANA CASPE	CATÁLOGO PATRIMONIO ARQUITECTÓNICO

GRADO DE PROTECCIÓN	AMBIENTAL

Denominación:	**Antiguos Baños de Fonté**
Situación:	
Ref. catastral:	
Clase de suelo:	Rural
Calificación del suelo:	SNUG
Propiedad:	Privada
Época, autor:	s. XIX
Usos:	Antigua hospedería y agrícola.

Descripción:	Conjunto de edificios, en el que destaca el gran edificio principal de 3 plantas, con fachada compuesta mediante huecos rectangulares espaciados regularmente, y arco carpanel de ingreso. Edificios auxiliares agrícolas, con fachadas de sillería y sillarejo de piedra, en mal estado o en ruina.
Estado de conservación:	Edificio principal en regular estado. Edificios auxiliares agrícolas en mal estado o en ruina.
Criterio de intervención:	Conservación / Restauración / Rehabilitación

Planos:

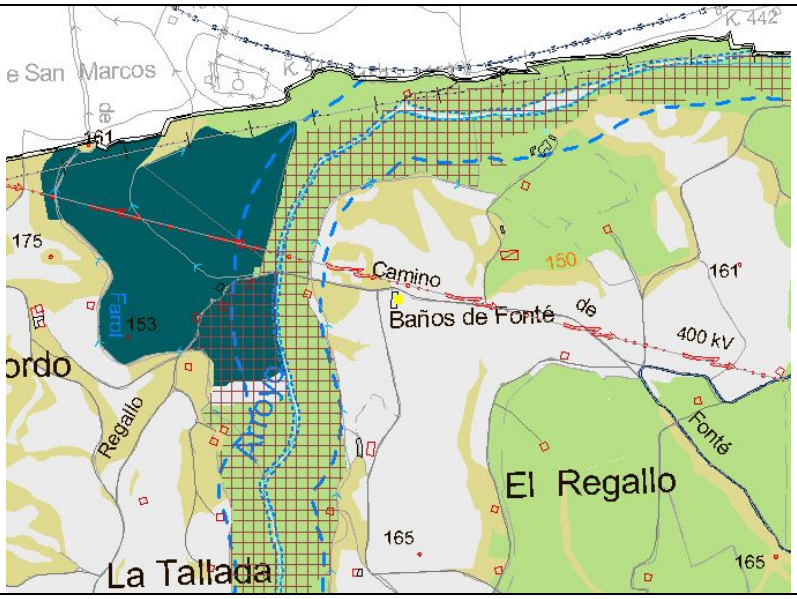

Fotografías:

PLAN GENERAL DE ORDENACIÓN URBANA CASPE	CATÁLOGO PATRIMONIO ARQUITECTÓNICO

GRADO DE PROTECCIÓN	AMBIENTAL

Denominación:	**Edificio rural**
Situación:	Val de Pilas o de la Luz
Ref. catastral:	
Clase de suelo:	Rural
Calificación del suelo:	SNUG
Propiedad:	Privada
Época, autor:	
Usos:	Agrícola

Descripción:	Edificio agrícola aislado, de sillería y sillarejo de piedra, cuyo elemento más característico es su espacio interior abovedado que se refleja mediante un gran arco en la fachada, cerrado mediante franjas horizontales alternadas de sillería y de sillarejo.
Estado de conservación:	Regular
Criterio de intervención:	Conservación / Restauración / Rehabilitación

Planos:

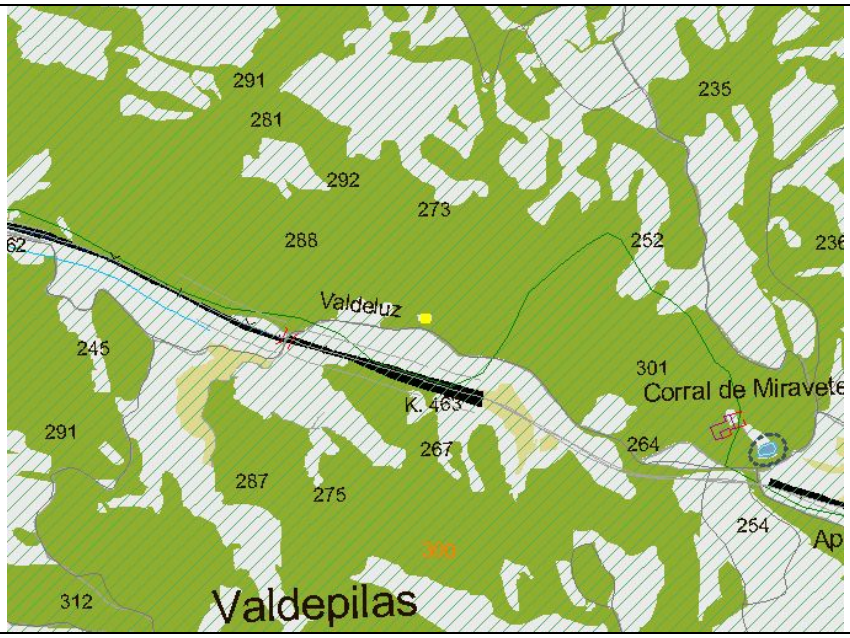

Fotografías:

PLAN GENERAL DE ORDENACIÓN URBANA CASPE	CATÁLOGO PATRIMONIO ARQUITECTÓNICO

GRADO DE PROTECCIÓN	AMBIENTAL

Denominación:	**Torre Sanchuelo**
Situación:	
Ref. catastral:	
Clase de suelo:	Rural
Calificación del suelo:	SNUG
Propiedad:	Privada
Época, autor:	1798
Usos:	Agrícola

Descripción:	Edificio agrícola aislado, de dos plantas, con fachadas de sillarejo y sillería de piedra. Destaca el espacio interior abovedado, y un dintel con la fecha grabada de 1798.
Estado de conservación:	Bien.
Criterio de intervención:	Conservación / Restauración / Rehabilitación

Planos:

Fotografías:

PLAN GENERAL DE ORDENACIÓN URBANA CASPE	CATÁLOGO PATRIMONIO ARQUITECTÓNICO

GRADO DE PROTECCIÓN	AMBIENTAL

Denominación:	**Tinte Royo**
Situación:	
Ref. catastral:	
Clase de suelo:	Rural
Calificación del suelo:	SNUG
Propiedad:	Privada
Época, autor:	
Usos:	Ninguno

Descripción:	Edificio cuyo elemento más característico es el espacio interior abovedado.
Estado de conservación:	Mal.
Criterio de intervención:	Conservación / Restauración / Rehabilitación

Planos:

Fotografías:

PLAN GENERAL DE ORDENACIÓN URBANA CASPE	CATÁLOGO PATRIMONIO ARQUITECTÓNICO

GRADO DE PROTECCIÓN	AMBIENTAL

Denominación:	**Torre de los Frailes**
Situación:	La Tejedera
Ref. catastral:	
Clase de suelo:	Rural
Calificación del suelo:	SNUG
Propiedad:	Privada
Época, autor:	
Usos:	Residencial y agrícola

Descripción:	Conjunto de edificaciones agrícolas, de hasta dos plantas, cuyo elemento más característico es la fachada de sillería de piedra, con un arco de medio punto dovelado.
Estado de conservación:	Regular
Criterio de intervención:	Conservación / Restauración / Rehabilitación

Planos:

Fotografías:

PLAN GENERAL DE ORDENACIÓN URBANA CASPE	CATÁLOGO PATRIMONIO ARQUITECTÓNICO

GRADO DE PROTECCIÓN	AMBIENTAL

Denominación:	**Torre El Capellán**
Situación:	
Ref. catastral:	
Clase de suelo:	Rural
Calificación del suelo:	SNUG
Propiedad:	Privada
Época, autor:	
Usos:	Agrícola

Descripción:	Edificio agrícola aislado, de dos plantas, con fachadas de sillería de piedra. Destaca el arco de medio punto dovelado de la puerta.
Estado de conservación:	Bien.
Criterio de intervención:	Conservación / Restauración / Rehabilitación

Planos:

Fotografías:

PLAN GENERAL DE ORDENACIÓN URBANA CASPE	CATÁLOGO PATRIMONIO ARQUITECTÓNICO

GRADO DE PROTECCIÓN	AMBIENTAL

Denominación:	**Torre Fajuelas**
Situación:	
Ref. catastral:	
Clase de suelo:	Rural
Calificación del suelo:	SNUG
Propiedad:	Privada
Época, autor:	
Usos:	Agrícola

Descripción:	Edificio agrícola con fachada de sillería y sillarejo de piedra, y espacio interior abovedado.
Estado de conservación:	Regular
Criterio de intervención:	Conservación / Restauración / Rehabilitación

Planos:

Fotografías:

PLAN GENERAL DE ORDENACIÓN URBANA CASPE	CATÁLOGO PATRIMONIO ARQUITECTÓNICO

GRADO DE PROTECCIÓN	AMBIENTAL

Denominación:	**Torre Pallaruelo**
Situación:	
Ref. catastral:	
Clase de suelo:	Rural
Calificación del suelo:	SNUG
Propiedad:	Privada
Época, autor:	
Usos:	Residencial

Descripción:	Edificio agrícola aislado, de dos plantas, con muros de sillería de piedra. Destacan los arcos de medio punto dovelados de las puertas, y los alféizares de los huecos (hoy cegados).
Estado de conservación:	Mal
Criterio de intervención:	Conservación / Restauración / Rehabilitación

Planos:

Fotografías:

PLAN GENERAL DE ORDENACIÓN URBANA CASPE	CATÁLOGO PATRIMONIO ARQUITECTÓNICO

GRADO DE PROTECCIÓN	AMBIENTAL

Denominación:	**Torre Plano de Espés**
Situación:	
Ref. catastral:	
Clase de suelo:	Rural
Calificación del suelo:	SNUG
Propiedad:	Privada
Época, autor:	
Usos:	Residencial agrícola

Descripción:	Edificio residencial agrícola aislado, con muros de mampostería de piedra, y sillares en las esquinas y formación de huecos.
Estado de conservación:	Bien. Recientemente rehabilitado.
Criterio de intervención:	Conservación / Rehabilitación

Planos:

Fotografías:

PLAN GENERAL DE ORDENACIÓN URBANA CASPE	CATÁLOGO PATRIMONIO ARQUITECTÓNICO

GRADO DE PROTECCIÓN	AMBIENTAL

Denominación:	**Torre Valdurrios**
Situación:	
Ref. catastral:	
Clase de suelo:	Rural
Calificación del suelo:	SNUG
Propiedad:	Privada
Época, autor:	
Usos:	Agrícola

Descripción:	Edificio agrícola aislado, con muros de mampostería de piedra.
Estado de conservación:	Bien.
Criterio de intervención:	Conservación / Restauración / Rehabilitación

Planos:

Fotografías:

PLAN GENERAL DE ORDENACIÓN URBANA CASPE	CATÁLOGO PATRIMONIO ARQUITECTÓNICO

GRADO DE PROTECCIÓN	AMBIENTAL

Denominación:	**Torre Villamún**
Situación:	
Ref. catastral:	
Clase de suelo:	Rural
Calificación del suelo:	SNUG
Propiedad:	Privada
Época, autor:	
Usos:	Agrícola

Descripción:	Edificio agrícola de una planta con muros de sillería de piedra. Destaca el arco de medio punto con dovelas de sillería de piedra de la puerta, y la propia puerta.
Estado de conservación:	Regular
Criterio de intervención:	Conservación / Restauración / Rehabilitación

Planos:

Fotografías:

PLAN GENERAL DE ORDENACIÓN URBANA CASPE	CATÁLOGO PATRIMONIO ARQUITECTÓNICO

GRADO DE PROTECCIÓN	AMBIENTAL

Denominación:	**Venta El Papalano**
Situación:	
Ref. catastral:	
Clase de suelo:	Rural
Calificación del suelo:	SNUG
Propiedad:	Privada
Época, autor:	
Usos:	Residencial y agrícola

Descripción:	Edificio agrícola de dos plantas con muros de piedra. Se destaca el arco de ladrillo de la puerta, la reja del hueco sobre la misma, arcos interiores, y boca de horno en piedra labrada.
Estado de conservación:	Regular
Criterio de intervención:	Conservación / Restauración / Rehabilitación

Planos:

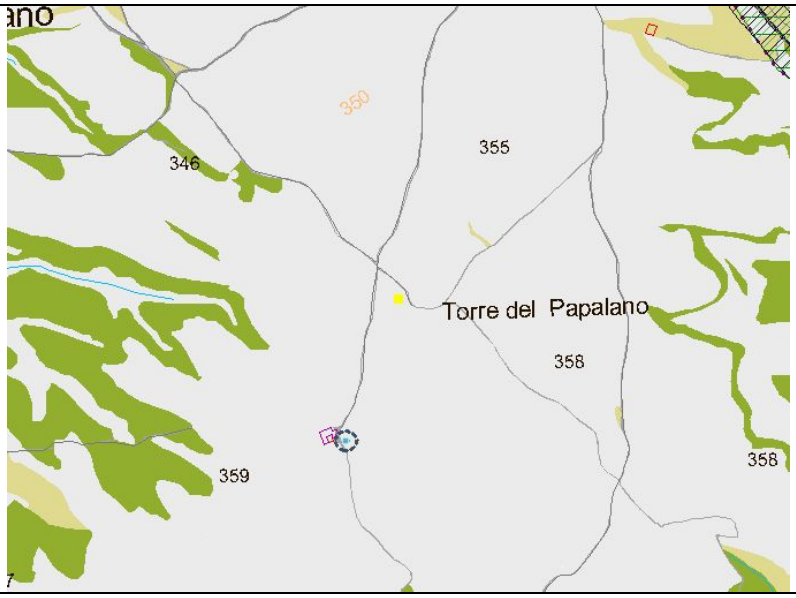

Fotografías:

PLAN GENERAL DE ORDENACIÓN URBANA CASPE	CATÁLOGO PATRIMONIO ARQUITECTÓNICO

GRADO DE PROTECCIÓN	AMBIENTAL

Denominación:	**Corral**
Situación:	El Vado
Ref. catastral:	
Clase de suelo:	Rural
Calificación del suelo:	SNUG
Propiedad:	Privada
Época, autor:	
Usos:	Agrícola

Descripción:	Restos de edificaciones agrícolas, en los que destacan los muros de mampostería labrada a una cara, y los arcos y esquinas de sillería.
Estado de conservación:	Ruina
Criterio de intervención:	Conservación / Restauración / Rehabilitación

Planos:

Fotografías:

PLAN GENERAL DE ORDENACIÓN URBANA CASPE	CATÁLOGO PATRIMONIO ARQUITECTÓNICO

GRADO DE PROTECCIÓN	AMBIENTAL

Denominación:	**Corral**
Situación:	Junto a la Loma de los Brunos
Ref. catastral:	
Clase de suelo:	Rural
Calificación del suelo:	SNUG
Propiedad:	Privada
Época, autor:	
Usos:	Agrícola

Descripción:	Restos de un corral, en el que destacan los muros de mampostería labrada a una cara, y los arcos de sillería.
Estado de conservación:	Ruina
Criterio de intervención:	Conservación / Restauración / Rehabilitación

Planos:

Fotografías:

PLAN GENERAL DE ORDENACIÓN URBANA CASPE	CATÁLOGO PATRIMONIO ARQUITECTÓNICO

GRADO DE PROTECCIÓN	AMBIENTAL

Denominación:	**Corral**
Situación:	Cerca del cruce de Zaragoceta
Ref. catastral:	
Clase de suelo:	Rural
Calificación del suelo:	SNUG
Propiedad:	Privada
Época, autor:	
Usos:	Agrícola

Descripción:	Restos de un corral, en el que destacan los muros de mampostería labrada a una cara, y el arco de sillería.
Estado de conservación:	Ruina.
Criterio de intervención:	Conservación / Restauración / Rehabilitación

Planos:

Fotografías:

PLAN GENERAL DE ORDENACIÓN URBANA CASPE	CATÁLOGO PATRIMONIO ARQUITECTÓNICO

GRADO DE PROTECCIÓN	AMBIENTAL

Denominación:	**Corral de Pellón**
Situación:	Prado Maranillo o Val de la Liana
Ref. catastral:	
Clase de suelo:	Rural
Calificación del suelo:	SNUG
Propiedad:	Privada
Época, autor:	
Usos:	Antiguos corrales

Descripción:	Restos de unos antiguos corrales.
Estado de conservación:	Ruina; se conservan algunos muros
Criterio de intervención:	Conservación / Rehabilitación

Planos:

Fotografías:

PLAN GENERAL DE ORDENACIÓN URBANA CASPE	CATÁLOGO PATRIMONIO ARQUITECTÓNICO

GRADO DE PROTECCIÓN	AMBIENTAL

Denominación:	**"La Mezquita"**
Situación:	
Ref. catastral:	
Clase de suelo:	Rural
Calificación del suelo:	SNUG
Propiedad:	
Época, autor:	s. XVII?
Usos:	

Descripción:	Restos posiblemente de alguna finca importante del extrarradio de Caspe del siglo XVI o XVII. Se conoce popularmente por La Mezquita, aunque no se puede considerar como perteneciente a ninguna edificación de ese tipo.
Estado de conservación:	Bien.
Criterio de intervención:	Conservación / Restauración

Planos:

Fotografías:

PLAN GENERAL DE ORDENACIÓN URBANA CASPE	CATÁLOGO PATRIMONIO ARQUITECTÓNICO

GRADO DE PROTECCIÓN	AMBIENTAL

Denominación:	**Mas de la Barberana**
Situación:	
Ref. catastral:	
Clase de suelo:	Rústico
Calificación del suelo:	SNUG
Propiedad:	Privada
Época, autor:	s. XIX (1822)
Usos:	Agrícola

Descripción:	Gran edificio agrícola de PB+2. Muros de tapial con elementos de sillería y mampostería intercalados. Destaca la puerta con dintel y jambas de sillería en cuyo dintel está grabada la fecha de 1822, y la puerta con parte inferior de las jambas de sillería y con arco rebajado de ladrillo
Estado de conservación:	Malo
Criterio de intervención:	Conservación / Restauración / Rehabilitación Debería rehacerse el hueco de acceso para integrarlo mejor en la composición de fachada.

Planos:

Fotografías:

PLAN GENERAL DE ORDENACIÓN URBANA CASPE	CATÁLOGO PATRIMONIO ARQUITECTÓNICO

GRADO DE PROTECCIÓN	AMBIENTAL

Denominación:	**Casa y noria de Rimer**
Situación:	
Ref. catastral:	
Clase de suelo:	Rústico
Calificación del suelo:	SNUG
Propiedad:	Privada
Época, autor:	s. XIX / Casa reformada s.XX
Usos:	Agrícola

Descripción:	Gran edificio agrícola de PB+2, muy alterado tras las reformas del s.XX. En sus inmediaciones una noria en uso.
Estado de conservación:	Bueno
Criterio de intervención:	Conservación / Restauración / Rehabilitación El edificio debería recuperar su cubierta inclinada y alero primitivos.

Planos:

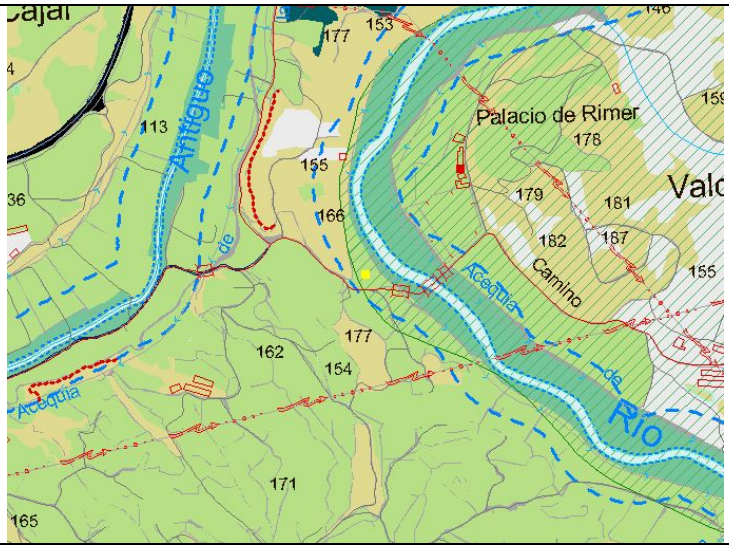

Fotografías:

PLAN GENERAL DE ORDENACIÓN URBANA CASPE	CATÁLOGO PATRIMONIO ARQUITECTÓNICO

GRADO DE PROTECCIÓN	AMBIENTAL

Denominación:	**Mas**
Situación:	
Ref. catastral:	
Clase de suelo:	Rústico
Calificación del suelo:	SNUG
Propiedad:	Privada
Época, autor:	s. XVIII?
Usos:	Agrícola

Descripción:	Gran edificio agrícola de PB+2, con muros de sillería
Estado de conservación:	Malo
Criterio de intervención:	Conservación / Restauración / Rehabilitación

Planos:

Fotografías:

Zaragoza, septiembre 2009

José Antonio Lorente Fernández
arquitecto

Javier Albisu Iribe Sáez
geógrafo

Victorino Zorraquino Lozano
ingeniero CCyP