

## SITUACIÓN - CUATRIFINIO

Nombre: 4 Mojones - 4 Güegas - Punto de Confluencia  
4 Municipios: Alcañiz - Caspe - Escatrón y Samper  
4 Comarcas: Bajo Aragón - Bajo Aragón Caspe - Ribera  
Baja del Ebro y Bajo Martín  
2 Provincias Aragonesas: Teruel y Zaragoza

## LEYENDA

Cuentan nuestros antepasados que "En tiempos se reunían allí los alcaldes de los cuatro pueblos, Escatrón y Caspe de la provincia de Zaragoza y Alcañiz y Samper de Teruel, para hablar o litigar sobre los pastos, ganados, la caza o los cultivos. Cada uno se sentaba en su territorio (municipio) y para merendar luego, la perola se colocaba en el agujero de la parte central de la lastra"

## ACTA DE LA REUNIÓN DE LOS 4 MUNICIPIOS

El 25 de Marzo de 1.919 se reunieron en los 4 MOJONES como representación de sus municipios las siguientes:

Por Caspe: Concejal, Miguel Gimeno  
Guarda, Antonio Fortane

Por Escatrón: Concejal, Pablo Mora  
Guarda, Santiago Barrachina

Por Samper: Concejal, José Ballester  
Regidor, Domingo Fandos

Por Alcañiz: Concejal, Angel Bayod  
Regidor, Manuel Andreu

Ingeniero Geógrafo: Francisco De La Peña  
Instituto Geográfico y Estadístico

Lugar de la Cita: 8º Mojón entre la línea de división de Escatrón y Caspe para dar por "válidas" las antiguas señalizaciones de la Edad Media



## JORNADA DE BUENA VECINDAD "LOS 4 MOJONES - LAS 4 GÜEGAS"



Escatrón



Caspe



Samper de Calanda



Alcañiz

15 DE ABRIL 2023  
SAMPER DE CALANDA

### Programa de actos

9:30 h. Recepción oficial en el Ayuntamiento

Desayuno de bienvenida


Visita Exposición Amigos de los Ballestes

11:30 - Salida en coches hacia el monte de Samper

12:30 - Recreación Histórica en los 4 Mojones

14:00 - Comida de "alforja"

Paseo por ballestes cercanos



Ayto. Samper de Calanda



SAMPER DE CALANDA  
- TERUEL -

La asociación cultural de "Los amigos de los Balsetes" vienen realizando labores de desescombro, restauración, limpieza y adecuación de los balsetes y balsas, así como de otros edificios singulares. Tienen claro un objetivo: "Mostrar nuestro patrimonio rural e histórico, nuestra etnografía, la lucha de nuestros antepasados por subsistir ...."




Además de estas labores hemos diseñado 8 Rutas Senderistas por el monte con un total de 94 km señalizados con 63 flechas direccionales, 17 carteles de ubicación, 17 paneles pequeños y más 25 balizas y marcas de pintura.

Las Rutas señalizadas son las siguientes:

- Ruta-1. El Reguero - La Pelegrina - Plano Artosa. 10,5 km
- Ruta-2. Balsete Navarro - Figote -Las Muelas. 13,0 km
- Ruta-3. Mas de Capito - Fuente Puntón - Servoso. 10,0 km
- Ruta-4. Cueva de los Monos - Balsete de los Lobos. 7,0 km
- Ruta-5. Rincón Cerrado - 4 Mojones - Corral Vedao. 13,5 km
- Ruta-6. Balsica Alcañiz - Cabezo de la Pared. 12,5 km
- Ruta-7. Agudillo - La Marga - Mas Nuevo. 15 km.
- Ruta-8. Pila Plana - Muérdemachos - Corral Sabina. 12,5 km



Paneles y Carteles



Flechas y Balizas




El término municipal de Samper, tiene una extensión de 14.360 Has, muchas de ellas en seco, se encuentran entre 6 y 20 km del casco urbano. Hasta la llegada de la mecanización los labradores y ganaderos tuvieron que ingeniárselas para disponer agua de boca en los "mases" donde pasaban largas temporadas durante las diferentes labores agrícolas. Para ello construyeron balsetes y balsas para recoger el agua de lluvia.



Estos conjuntos "mas, balsete y Agüera" son elementos de interés cultural, representativos de un modo de vida desde la mitad del siglo XIX hasta la mecanización del campo.



Se cavaron pozos, para extraer un agua salitrosa solo apta para el ganado y las caballerías. La conservación de los balsetes como puntos de agua, junto con los pozos y balsas, pueden alcanzar a más de 120 espacios.



En nuestro monte hay especies de aves como alondras, terreras calandrias, cogujadas, zorzales, estorninos ..... entre otras.



Correo electrónico: [amigosdelosbalsetes@gmail.com](mailto:amigosdelosbalsetes@gmail.com)